

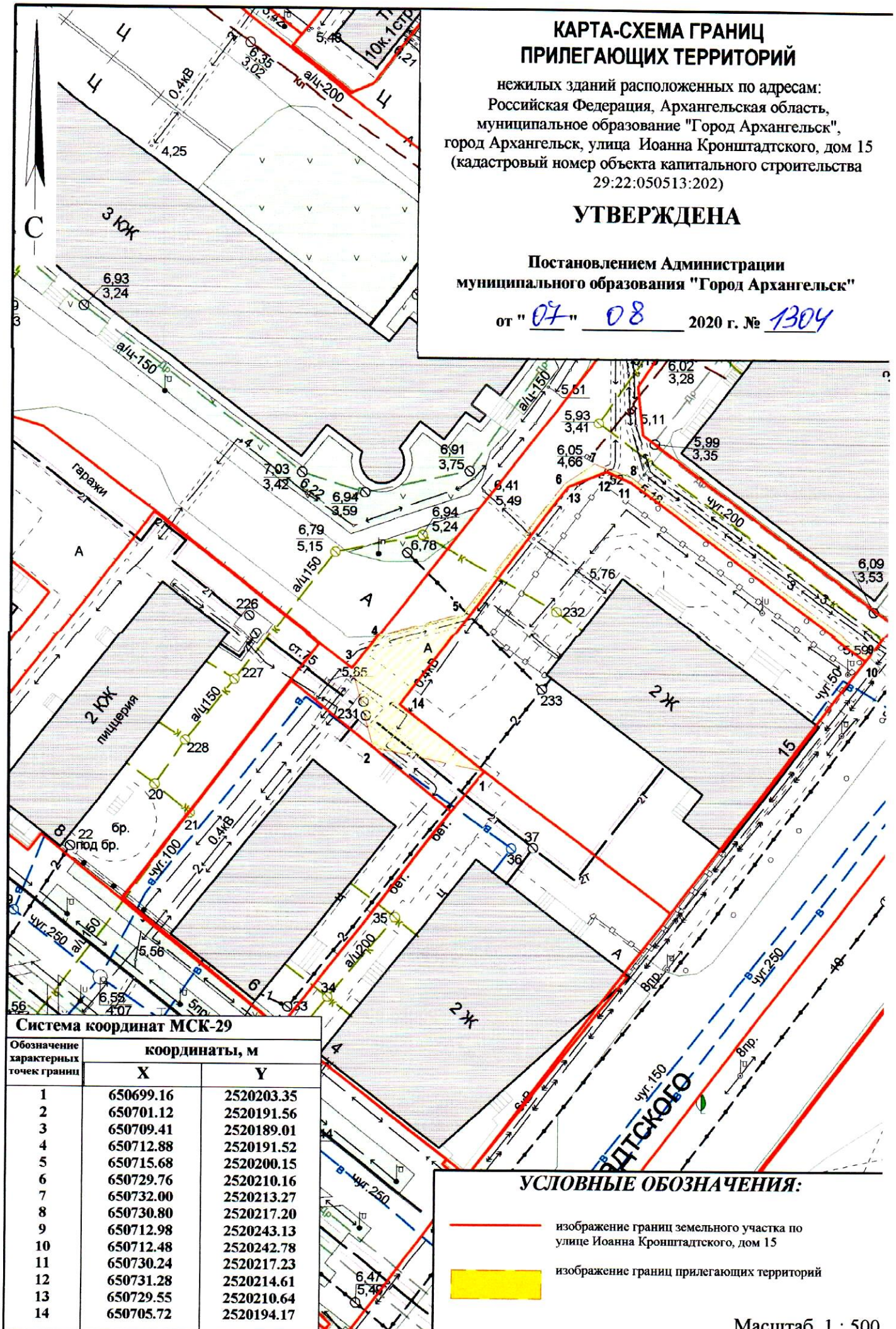
КАРТА-СХЕМА ГРАНИЦ ПРИЛЕГАЮЩИХ ТЕРРИТОРИЙ

нежилых зданий расположенных по адресам:
Российская Федерация, Архангельская область,
муниципальное образование "Город Архангельск",
город Архангельск, улица Иоанна Кронштадтского, дом 15
(кадастровый номер объекта капитального строительства
29:22:050513:202)

УТВЕРЖДЕНА

Постановлением Администрации
муниципального образования "Город Архангельск"



от "07" 08 2020 г. № 1304



Система координат МСК-29

Обозначение характерных точек границ	координаты, м	
	X	Y
1	650699.16	2520203.35
2	650701.12	2520191.56
3	650709.41	2520189.01
4	650712.88	2520191.52
5	650715.68	2520200.15
6	650729.76	2520210.16
7	650732.00	2520213.27
8	650730.80	2520217.20
9	650712.98	2520243.13
10	650712.48	2520242.78
11	650730.24	2520217.23
12	650731.28	2520214.61
13	650729.55	2520210.64
14	650705.72	2520194.17

УСЛОВНЫЕ ОБОЗНАЧЕНИЯ:

-  изображение границ земельного участка по
улице Иоанна Кронштадтского, дом 15
-  изображение границ прилегающих территорий

Масштаб 1 : 500